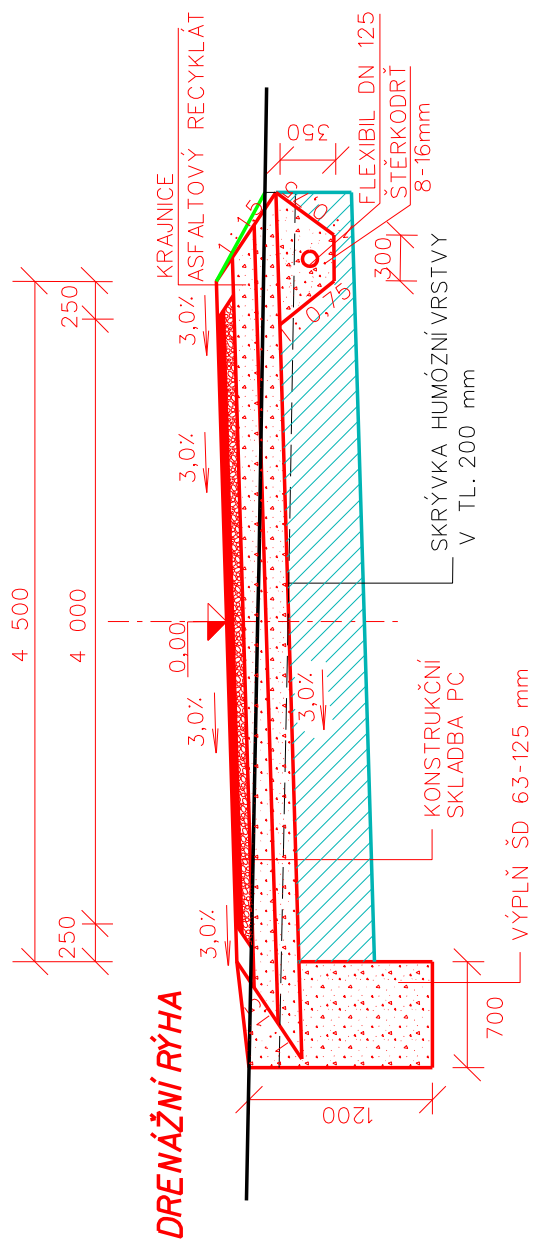


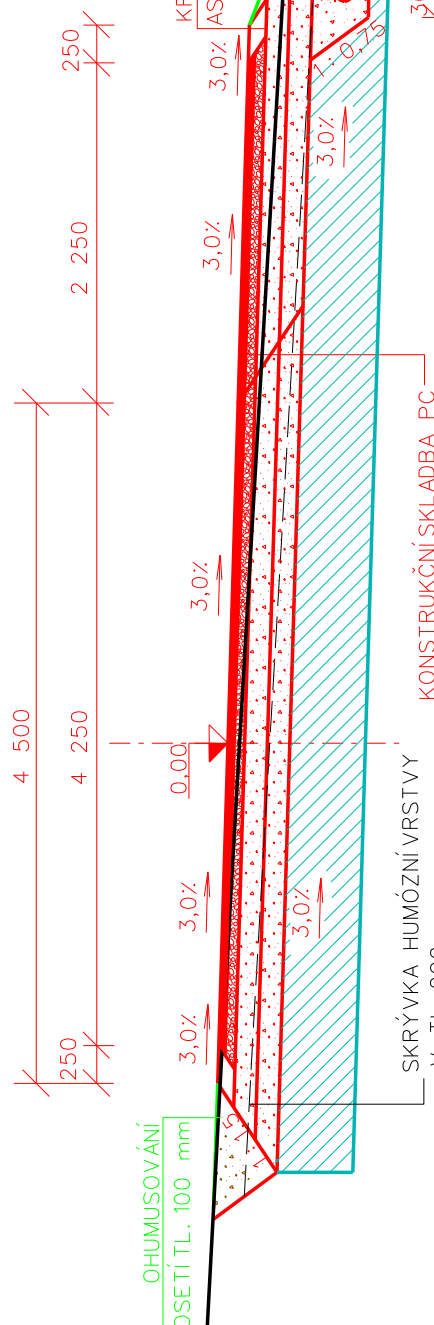
VZOROVÝ PŘÍČNÝ ŘEZ - PODÉLNÁ DRENÁŽNÍ RÝHA
POLNÍ CESTA C2

KM 0,143 3 - 0,165 9
M 1:150



VZOROVÝ PŘÍČNÝ ŘEZ - VÝHYBNA
POLNÍ CESTA C2


KM 0,165 9 - 0,204 4
M 1:150



VZOROVÝ PŘÍČNÝ ŘEZ - P45/20
POLNÍ CESTA C2

KATALOGOVÝ ÚST PN 5-1

KM 0,000 0 - 0,005 1 (ODSTRANĚNÍ NÁVĚŽEK V TL 1,0 m)
KM 0,000 0 - 0,060 1 (BEZ DRENÁŽE)
KM 0,256 5 - 0,274 7 (BEZ DRENÁŽE)
KRYT - ASFALTOBETON STŘEDNĚZRNÝ
M 1:150

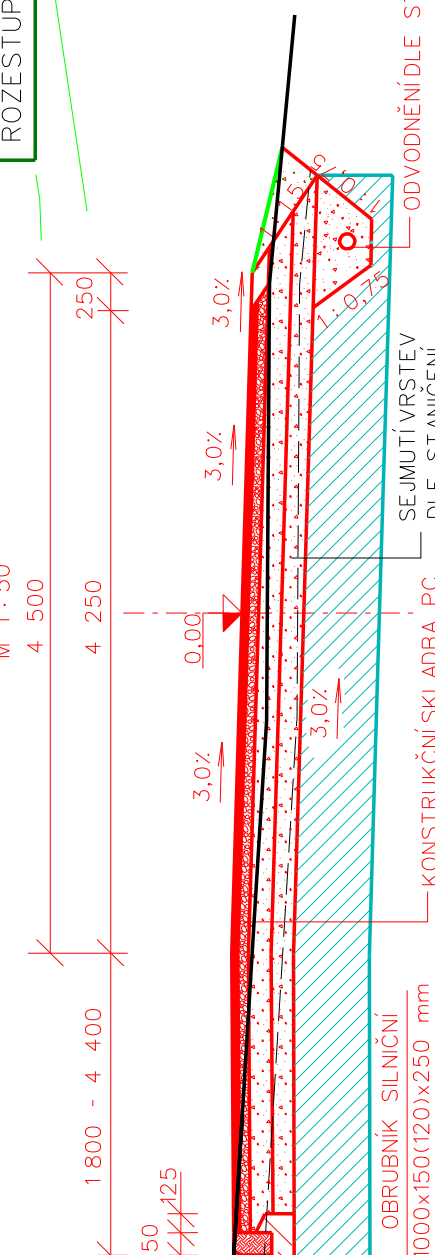


LEGENDA:

- STÁVAJÍCÍ TERÉN
- NOVÝ NAVRH
- PODÉLNÁ DRENÁŽ PC
- HRANICE K.Ú.
- HRANICE PARCEL
- ČÍSLO PARCEL
- VRSTVENICE
- JEDNOTNÁ KANALIZACE
- DRENÁŽNÍ POTRUBÍ
- NADZEMNÍ VEDENÍ VN + OP
- GEOLOGICKÉ SONDY
- KÁČENÍ
- NOVÁ VÝSADBA
- ZÁŘÍZENÍ STAVENIŠTĚ

VZOROVÝ PŘÍČNÝ ŘEZ - SJEZD
POLNÍ CESTA C1 a C2

KM 0,000 0 - 0,050 0 (LEVOSTRANNÝ SJEZD - PC C1)
KM 0,003 5 - 0,009 4 (PRAVOSTRANNÝ SJEZD - PC C2)
KM 0,052 5 - 0,060 5 (LEVOSTRANNÝ SJEZD - PC C2)
M 1:150



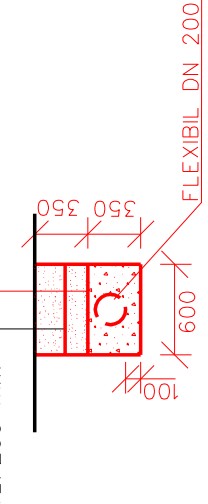
LEVOSTRANNÝ SJEZD
DĚLKA 4,4 m, ŠÍŘKA 20,0 m
ROZŠÍŘENÍ 25,0 m²
• NABĚHOVÉ KLINY 14,4 m²
UKONČENÍ SIL. OBRUBNÍKY
V DÉLCE 6,0 m
KM 0,000 0 - 0,020 0

ZAČÁTEK ÚSEKU C1
NAPOJENÍ NA STÁVAJÍCÍ KOMUNIKACI
ZÁŘÍZNUTÍ SOUČASNÉ VOZOVKY DL. 3,0 m
VÝPLŇ PRACOVNÍ SPÁRY ASFALTOVÝ
MODIFIKOVANOU ZALIVKOVOU HMOTOU
KM 0,000 0

SO-902 Ozelenění PC C2
JB jablůň (Malus domestica)
ŠV švestka domácí (Prunus domestica)
KM 0,177 1 - 0,249 1 (levostranná výsadba
ROZESTUP V ŘADĚ 12,0 m
STROMY: 7 KS

VZOROVÝ PŘÍČNÝ ŘEZ
- PRODLOUŽENÍ DRENÁŽE
SO-105 ODVODNĚNÍ PC C2

KM 0,235 2
M 1:150



LEVOSTRANNÝ SJEZD
DĚLKA 1,8 m, ŠÍŘKA 8,0 m
ROZŠÍŘENÍ 10,0 m²
• NABĚHOVÉ KLINY 1,0 m²
UKONČENÍ SIL. OBRUBNÍKY
V DÉLCE 6,0 m
KM 0,052 5 - 0,060 5

NOVÝ PŘÍČNÝ PROPUSTEK
DN 1 200, DÉLKA 12,5 m
KM 0,051 4

ODSTRANĚNÍ NÁVĚŽEK
V TL 1 M
KM 0,000 0 - 0,026 1

KŘÍŽENÍ S E.ON Servisní, s.r.o.
VN NADZEMNÍ
OCHRANNÉ PÁSMO 2x10 m
KM 0,012 5

SMĚR NÝKLOVCE
DLE ČSN 73 6101
PŘÍ s: 2x Vn • 50km/h
Dz • 40 m

ZAČÁTEK ÚSEKU C2
SO-102 - ROZŠÍŘENÍ 57,2 m²
NAPOJENÍ NA STÁVAJÍCÍ KOMUNIKACI
ZÁŘÍZNUTÍ SOUČASNÉ VOZOVKY DL 27,0 m
VÝPLŇ PRACOVNÍ SPÁRY ASFALTOVOU
MODIFIKOVANOU ZALIVKOVOU HMOTOU
VODOROVNĚ DOPRAVNÍ
ZNAČENÍ PODÉLNÁ ČÁRA PLNÁ
SKLOPENÝ OBRUBNÍK SILNÍČNÍ DL 27,0 m
KM 0,000 0

SMĚR OLEŠNICE



SMĚR NÝKLOVCE



SO-901 Ozelenění PC C1
JB jablůň (Malus domestica)
ŠV švestka domácí (Prunus domestica)
KM 0,019 6 - 0,163 6 (levostranná výsadba
ROZESTUP V ŘADĚ 12,0 m
STROMY: 13 KS

LEVOSTRANNÝ PŘÍKOP
DĚLKA 160,4 m
VÝUSTENÍ PŘÍKOPU
DO TOKU HODONINKA
KM 0,019 6 - 0,175 4

PRAVOSTRANNÉ NAPOJENÍ
POLNÍ CESTY C2
KM 0,036 5

PRODLOUŽENÍ DRENÁŽE
DI 89,2 m FLEXIBIL DN 200
NA PARCELE Č. 1265
PRODLOUŽENÍ TRUBKY
DI 81 m PVC DN 200
A VÝUSTĚNÍ TOKU HODONINKA
OPEVNĚNÍ VÝTOKU
KM 0,235 2

PRAVOSTRANNÁ DRENÁŽ
DĚLKA 203 m
KM 0,060 1 - 0,256 5

PRAVOSTRANNÁ VÝHYBNA
DĚLKA 38,5 m, ŠÍŘKA 2,5 m
ROZŠÍŘENÍ 50,0 m²
• NABĚHOVÉ KLINY 23,7 m² (113)
KM 0,165 9 - 0,204 4

ROZŠÍŘENÍ V OBLOUČÍCH
PRAVOSTRANNÉ
ROZŠÍŘENÍ 36,6 m²
NABĚHOVÉ KLINY 1:10
KM 0,133 3 - 0,175 9

LEVOSTRANNÁ PODÉLNÁ
DRENÁŽNÍ RHA DELKY 16,6 m
HLOUBKY 12 m POD STÁVAJÍCÍ TERÉN
VÝPLŇ ŠD 63-125 mm
KM 0,143 3 - 0,165 9

PŘÍČNÝ ZASAKOVACÍ PÁŠ 2x6,5 m
HLOUBKY 12 m POD STÁVAJÍCÍ TERÉN
VÝPLŇ ŠD 63-125 mm
KM 0,155 1

SMĚR OLEŠNICE
DLE ČSN 73 6101
PŘÍ s: 2x Vn • 50km/h
Dz • 40 m


PRAVOSTRANNÝ SJEZD
DĚLKA 7,0 m, ŠÍŘKA 2,0 m
ROZŠÍŘENÍ 6,0 m²
• NABĚHOVÉ KLINY 1,1 m²
UKONČENÍ SIL. OBRUBNÍKY
V DÉLCE 3,0 m
KM 0,003 5 - 0,009 4

UMÍSTĚNÍ NOVÉHO DOPRAVNÍHO ZNAČENÍ
SMĚROVÉ SLOUPKY Z-119 - UMÍSTĚNÍ DLE TP 65
DOPR. ZNAČKA PA "DEJ PŘEDNOST V JÍZDĚ"
DOPRAVNÍ ZNAČKA B20a
"NEJVYŠŠÍ POVOLENÁ RYCHLOST 20km/h"
KM 0,000 0

k.ú. Bystřé u Polčavy

VZOROVÝ PŘÍČNÝ ŘEZ - P45/30
POLNÍ CESTA C1
KATALOGOVÝ ÚST PN 5-1

KM 0,000 0 - 0,015 9 (BEZ PŘÍKOPU)
KM 0,015 9 - 0,175 4
KRYT - ASFALTOBETON STŘEDNĚZRNÝ
M 1:150



k.ú. Nýklovce

SO-101 POLNÍ CESTA C1

SO-102 POLNÍ CESTA C2

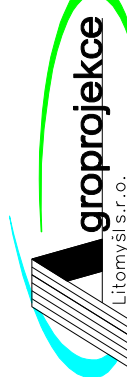
SO-103 PŘÍKOP PC C1
- NAPOJENÍ

SO-104 PROPUSTEK PC C2

SO-105 ODVODNĚNÍ PC C2

PŘED ZAPOČETÍM PRACÍ NUTNO VYTÝČIT
VEŠKERÁ PODZEMNÍ VEDENÍ I
SOUŘADNICOVÝ SYSTÉM JTSK
VÝŠKOVÝ SYSTÉM BPV

Výpracoval Ing. Závřel Jan	Zodpovědný Projektant Hrdonka Tomáš	Zodpovědný Zástupce Ing. Jaroslav Jaroslav	Kontrola Ing. Tmáj Jaroslav
Kraj : Vysočina, Pardubický MU : Bystřice nad Pernštejnem Investor : SPÚ, KPÚ pro Kraj Vysočina, Žďár nad Sázavou			
Akce : Polní cesta C1 a polní cesta C2 v k.ú. Nýklovce			
Obstah: Podrobná situace			Stupeň : C.1.2.1.



ROKYCANOVA 114/IV
VYSOKÉ MYTO 566 01
tel. 463 423 691 - 2
E-mail: groprojekce@groprojekce.cz

Datum : 6.2017
Formát : 8 A4
Zak. číslo : 103 30/16
Měřítko : 1:1000
Příloha : C.1.2.1.